



REGIONE UMBRIA

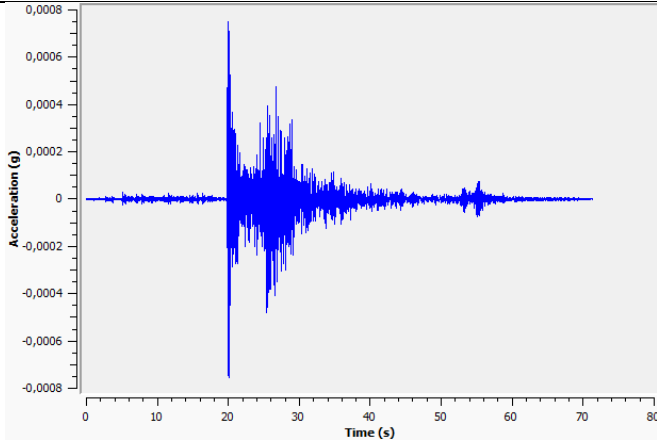
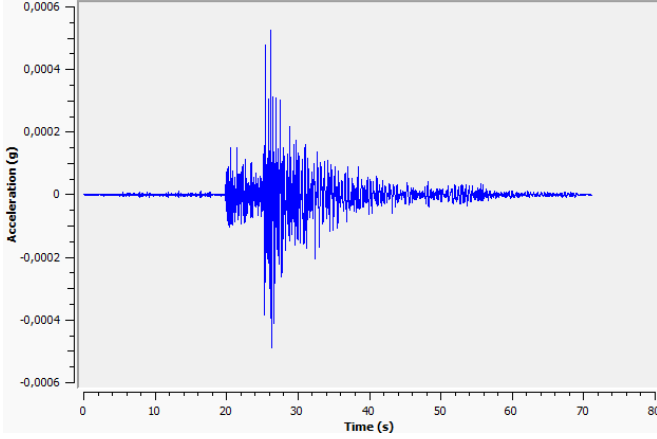
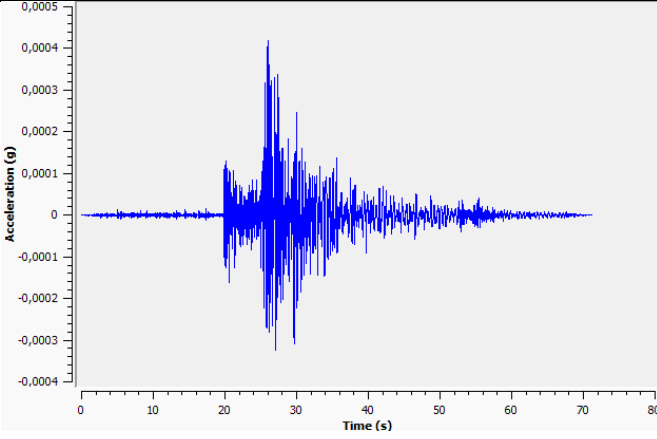


OSSERVATORIO SISMICO "A.BINA"

BANCA DATI ACCELEROMETRICI RESIR- ACCELEROGRAMMI ACQUISITI DA STAZIONI ACCELEROMETRICHE

| Data ed ora (UTC) del terremoto | Località più vicina | Magnitudo | Località della registrazione |
|---------------------------------|---------------------|-----------|------------------------------|
| 18/08/2025 17.24 | Montegallo | 3.2 | Cascia |

STAZIONE DI CASCIA Sigla: CSCA Localizzazione (wgs 84): Lat. 42.71779, long 13.01653 cat. NTC 17/01/18: C

| | |
|---|---|
|  | <p>Componente verticale</p> <p>2025-08-18-1724-46S.CSCA_001_HNZ</p> <p>Unità di misura dell'accelerazione: g</p> <p>Campionamento: 0.005 Hz (200 cps)</p> <p>n. dati: 14255</p> <p>pga: -0.000756 g</p> |
|  | <p>Componente orizzontale N-S</p> <p>2025-08-18-1724-46S.CSCA_001_HNN</p> <p>Unità di misura dell'accelerazione: g</p> <p>Campionamento: 0.005 Hz (200 cps)</p> <p>n. dati: 14255</p> <p>pga: 0.000524 g</p> |
|  | <p>Componente orizzontale E-W</p> <p>2025-08-18-1724-46S.CSCA_001_HNE</p> <p>Unità di misura dell'accelerazione: g</p> <p>Campionamento: 0.005 Hz (200 cps)</p> <p>n. dati: 14255</p> <p>pga: 0.000420 g</p> |